



**Europees kampioenschap wegrit  
JUNIORES DAMES**

**05/07/2009 – start om 10u**

**Oostende- Hooglede : 39,3 km + 2 plaatselijke ronden (24 km) = 63,3km**

**40km/u 42km/u 44km/u 46km/u**

**OOSTENDE**

OFFICIEUZE START : parking stedelijk zwembad

Koningin Astridlaan Troonstraat   
 Northlaan Elisabethlaan Elisabethlaan  
 Torhoutsesteenweg (N33)

**Afstand officiële start – officiële start : 4,6 km**



OFFICIËLE START : Flitspaal

0,0 63,3 10:05 10:05 10:05 10:05

Torhoutsesteenweg (N33)

**LEFFINGE-MIDDELKERKE**

3,4 59,9 10:10 10:09 10:09 10:09

Torhousesteenweg (N33)

**GISTEL**

5,5 57,8 10:13 10:12 10:12 10:12

Oostendsebaan (N33), Brug over

kruispunt café Tourmalet

7,6 55,7 10:16 10:15 10:15 10:14

Oostendsebaan (N33)

**EERNEGEM-ICHTEGEM**

10,4 52,9 10:20 10:19 10:19 10:18

Oostendesteenweg (N33)

Eernegem

12,2 51,1 10:23 10:22 10:21 10:20



## ICHTEGEM

13,2 50,1 10:24 10:23 10:23 10:22

Oostendesteenweg (N33)

Kruispunt De Engel-Ichtegem

15,2 48,1 10:27 10:26 10:25 10:24

## TORHOUT

18,0 45,3 10:32 10:30 10:29 10:28

Oostendestraat (N33), Makeveldstraat,

Berkenstraat, Revinzestraat, Vredelaan (R34)

20,2 43,1 10:35 10:33 10:32 10:31

Vredelaan, Roeselarestraat (N32)

21,6 41,7 10:37 10:35 10:34 10:33

23,5 39,8 10:40 10:38 10:37 10:35

## LICHTERVELDE

Brugsebaan (N32)

Kortemarkstraat (N35)

26,9 36,4 10:45 10:43 10:41 10:40

## ST.-HENRICUS -TORHOUT

Rijksweg (N35)

St.-Henricus

28,2 35,1 10:47 10:45 10:43 10:41

## KORTEMARK

Staatsbaan (N35)

Gitsstraat

30,7 32,6 10:51 10:48 10:46 10:45

Kortemarkstraat (stad Torhout)

## GITS

32,4 30,9 10:53 10:51 10:49 10:47

Grijspeerdstraat

Gits

34,9 28,4 10:57 10:54 10:52 10:50

Gitsbergstraat Bruggestraat (N313)

## HOOGLEDE

36,4 26,9 10:59 10:57 10:54 10:52

Bruggestraat (N313), (team box) Grote Noordstraat,

Uilenspiegelstraat, Roeselarestraat



1° Doortocht aankomstlijn

39,3

24,0

11:03

11:01

10:58

10:56

2° Doortocht aankomstlijn

51,3

12,0

11:21

11:18

11:14

11:11



**AANKOMST**

**63,3**

**0,0**














**11:39**

**11:35**

**11:31**

**11:27**

**Plaatselijke omloop :**

Roeselarestraat , Marktplaats , Kleine Stadenstraat,  
 Akkerstraat,  Hogestraat,  Kleine Noordstraat,  
 Ommegangstraat,  Grote Noordstraat,  Noordabeelstraat,  
 Driewegenstraat,  Leenbosstraat,  Gitsbergstraat,  Bruggestraat,  
 Grote Noordstraat,  Uilenspiegelstraat,  Roeselarestraat

AANKOMST

LEGENDE :



recht door



berm (1 of meerdere)



gevaarlijke hindernis



links



rond punt



kasseien



rechts



kerk



verkeerslichten



gemeente



bebouwde kom



bevoorrading



autostrade



start



aankomst